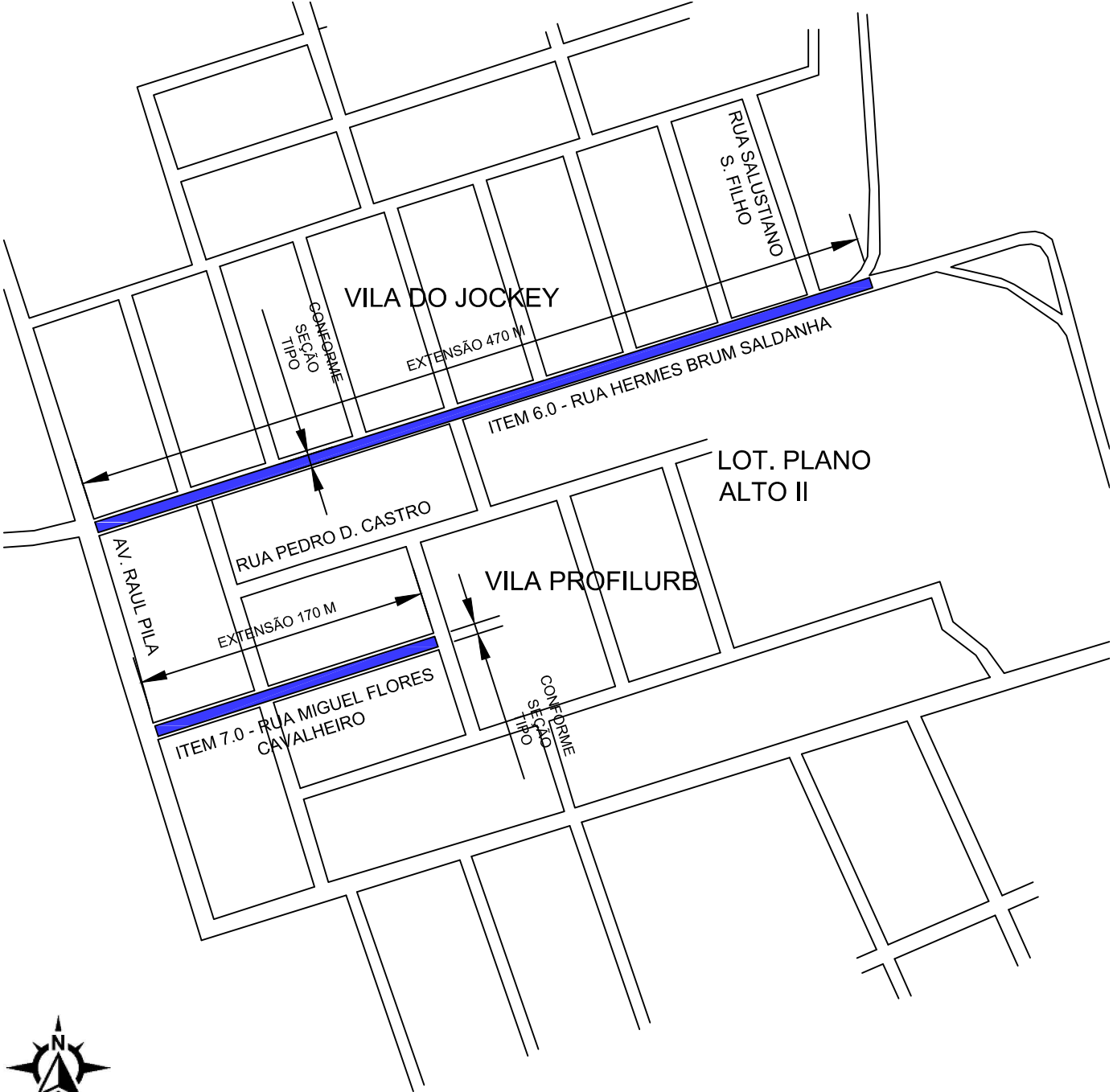
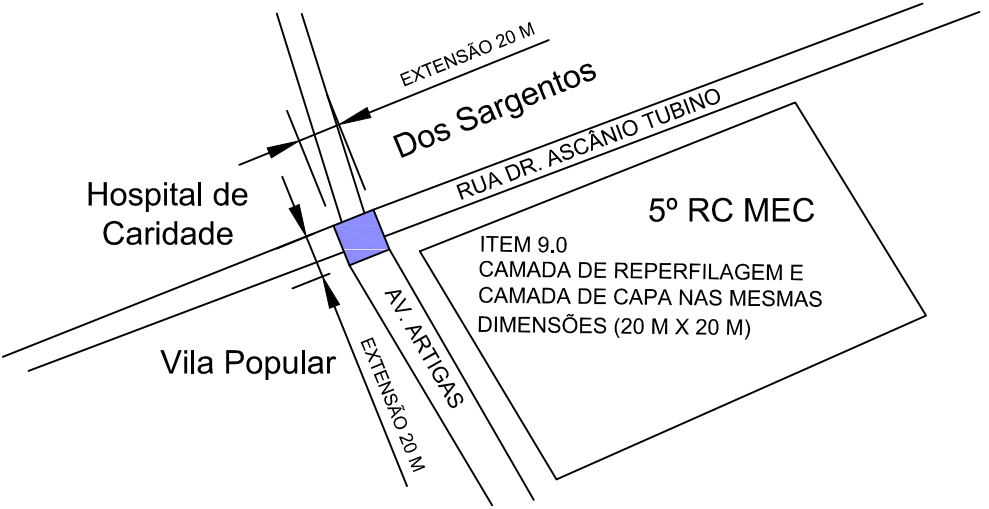


MAPA DE QUARAÍ RS - LOCALIZAÇÃO TRECHOS



TRECHO BAIRRO PROFLURB




TRECHO ENTRONCAMENTO RUA ASCÂNIO TUBINO E AV. ARTIGAS



TRECHO BAIRRO CENTRO

SEÇÃO TIPO DO PAVIMENTO



DADOS DOS PAVIMENTOS

| ITEM | DESCRIÇÃO | L.R. | L.C. | ESPESSURA CAPA |
|------|---|---------|---------|----------------|
| 2.0 | RUA ASCÂNIO TUBINO | 6,20 M | 6,00 M | 3 CM |
| 3.0 | RUA GETÚLIO VARGAS | 6,20 M | 6,00 M | 3 CM |
| 4.0 | RUAS CONRADO VAGNER, DR JÂNIO E PACHECO XIMENES | 5,82 M | 5,62 M | 3 CM |
| 5.0 | RUA JUSCELINO KUBITSCHKE | 6,20 M | 6,00 M | 3 CM |
| 6.0 | RUA HERMES BRUM SALDANHA | 6,20 M | 6,00 M | 3 CM |
| 7.0 | RUA MIGUEL FLORES CAVALHEIRO | 6,20 M | 6,00 M | 3 CM |
| 8.0 | RUA JOÃO BATISTA DE CASTILHOS | 7,20 M | 7,00 M | 4 CM |
| 9.0 | ENTRONCAMENTO RUA ASCÂNIO TUBINO E AV. ARTIGAS | 20,00 M | 20,00 M | 3 CM |

| | | |
|---------|-----------------------|----------|
| Revisão | | |
| 00 | Elaboração do projeto | 28/08/20 |

Prefeitura Municipal de Quaraí

Obra/serviço: Capeamento asfáltico com CBUQ de vias urbanas de Quaraí
Local: Ruas Ascânio Tubino, Getúlio Vargas, Conrado Wagner, Dr. Junio e Pacheco Ximenes, Juscelino Kubitschek, Hermes Brum Saldanha, Miguel Flores Cavalheiro, João Batista de Castilhos e entroncamento da Ascânio Tubino com a Avenida Artigas.

| | | | | | |
|----------------------------------|--|------------------|----------------|----------------------|-----------|
| Prancha: Projeto de pavimentação | Área total pavimentada: 16.386,90 m ² | Escala: Indicada | Unidade: metro | Data: Setembro/2020 | Nº: 02-03 |
| | Proprietário: | | | Responsável técnico: | |



Mário Raul da Rosa Corrêa
Prefeito Municipal
Juliano Dornelles Goulart
Eng. Civil - CREA/RS 215.393
Av. Artigas, 310 / Centro / Quaraí/RS / CEP 97560-000
(55) 3423.1301 / www.quaraí.rs.gov.br